

Logiciel de mesure sur photo


Chargez une photo




Simplicité

Gain de temps

Faites les métrés de vos ouvrages



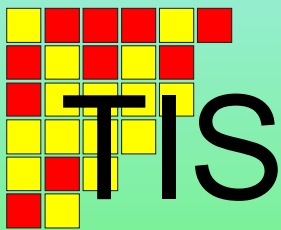
Topographie, Ingénierie, Informatique, service



IMDiPLAN comprend un viewer DXF, DWG pour visualiser, modifier, mesurer et sauvegarder vos fichiers.

Fonctionne sous Windows XP / VISTA / Seven / 8 32&64 bits.

Plus d'information et version de démonstration sur : www.tis.fr/produits/imdiplan



TIS sarl

115 Rue MAINDRON

49300 CHOLET

☎ 02.41.71.93.36

🖨 02.41.65.70.30

email: tis@tis.fr

www.tis.fr